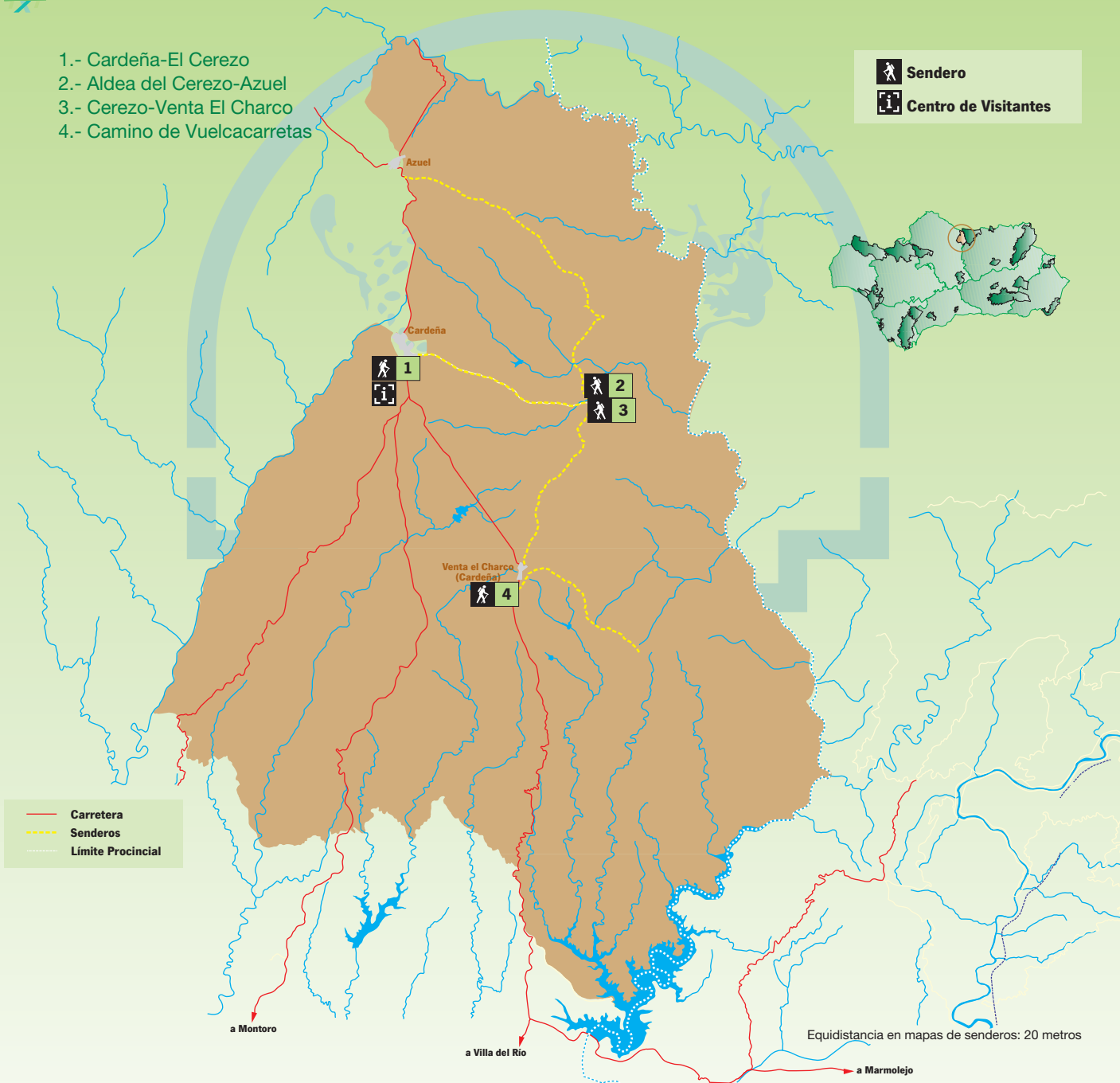
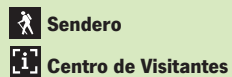


Senderos del Parque Natural

- 1.- Cardeña-El Cerezo
- 2.- Aldea del Cerezo-Azuel
- 3.- Cerezo-Venta El Charco
- 4.- Camino de Vuelcacarretas



— Carretera
- - - Senderos
... Límite Provincial

a Montoro

a Villa del Río

Equidistancia en mapas de senderos: 20 metros

a Marmolejo

Sendero 1 Cardeña-El Cerezo

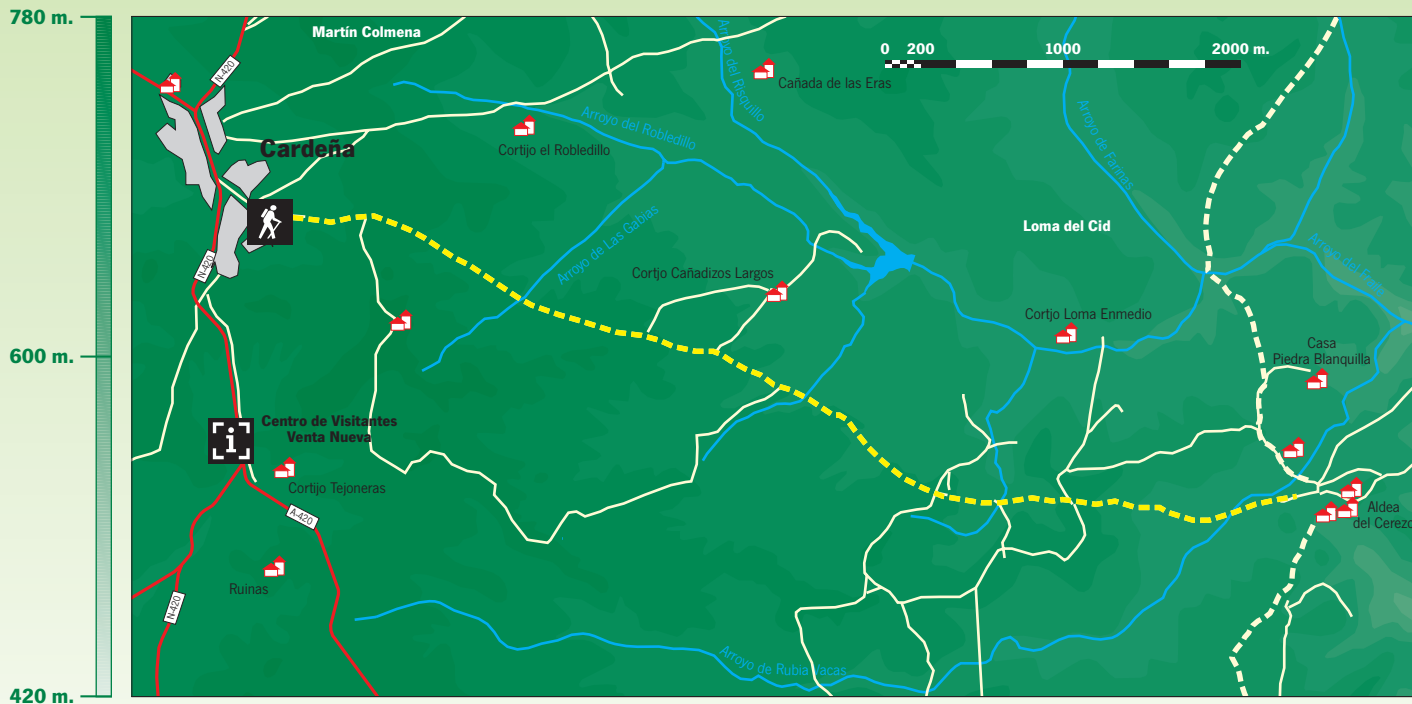
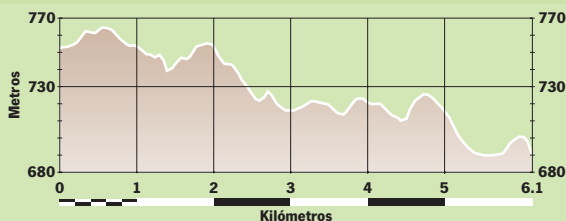
Este sendero parte de Cardeña para adentrarse en una dehesa joven en la que podremos encontrar ovejas y vacas alimentándose y, según las fechas, cerdos ibéricos en montanera. El camino nos lleva al final a la Aldea del Cerezo, ejemplo de arquitectura popular basada en el material de construcción más abundante de la zona, el granito. Este enclave ha sido rehabilitado y reconvertido como alojamiento rural.

Situándonos en la Plaza Central de Cardeña, tomaremos la calle Aldea del Cerezo, que nos llevará, tras cruzar bajo la N-420, hasta el inicio del camino a la citada aldea, lugar en el que se encuentra la señal de inicio del sendero.

Longitud: 6.100 m.

Dificultad: Baja.

Tiempo estimado: 2:30 horas.



Sendero 2 Aldea del Cerezo-Azuel

Un encinar algo adhesionado es el paisaje de este sendero que tiene también como atractivo contemplar unos singulares afloramientos rocosos de granito. Fruto de la erosión en este tipo de roca, estas formas son conocidas en la zona como "los bolos" y "lomos de ballena". Esta curiosidad se complementa con la vistas que en el camino se pueden contemplar de la Sierra Madrona, Navalmanzano y Quintana.

La señal de inicio la encontraremos junto al pequeño puente que hay a la izquierda, unos metros más bajo, según se entra en la Aldea del Cerezo, a la que llegaremos por el carril que parte de Cardeña.

Longitud: 12.300 m.

Dificultad: Baja-Media.

Tiempo estimado: 3:45 horas.



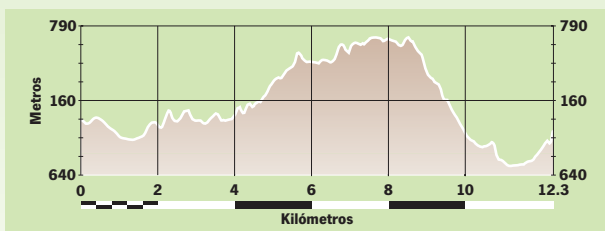
460 m.

640 m.

820 m.



ir a mapa general



Sendero 3

Aldea del Cerezo-Venta El Charco

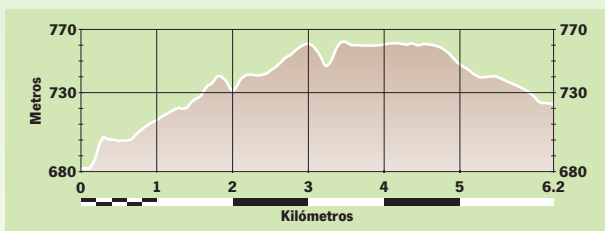
Este sendero cubre el camino que separa a las aldeas de El Cerezo y Venta del Charco, dos pequeñas pedanías del municipio de Cardena. El paisaje es adhesionado, sumándose el atractivo de poder contemplar los únicos bosques de robles melojos existentes en la provincia de Córdoba (cuyo aspecto en detalle puede verse en la fotografía) El colorido que estos árboles adquieren en otoño lo hace especialmente recomendable en estas fechas.

Llegando a la Aldea del Cerezo por el carril que parte de Cardena, habremos de dirigir nuestros pasos hacia la parte baja de la aldea, donde, con orientación sur, se encuentra, junto a cercas de pared, el cartel de inicio al sendero.

Longitud: 6.200 m.

Dificultad: Baja.

Tiempo estimado: 2:30 horas.



580 m.

670 m.

760 m.

[ir a mapa general](#)

Sendero 4 Camino de Vuelcacarretas

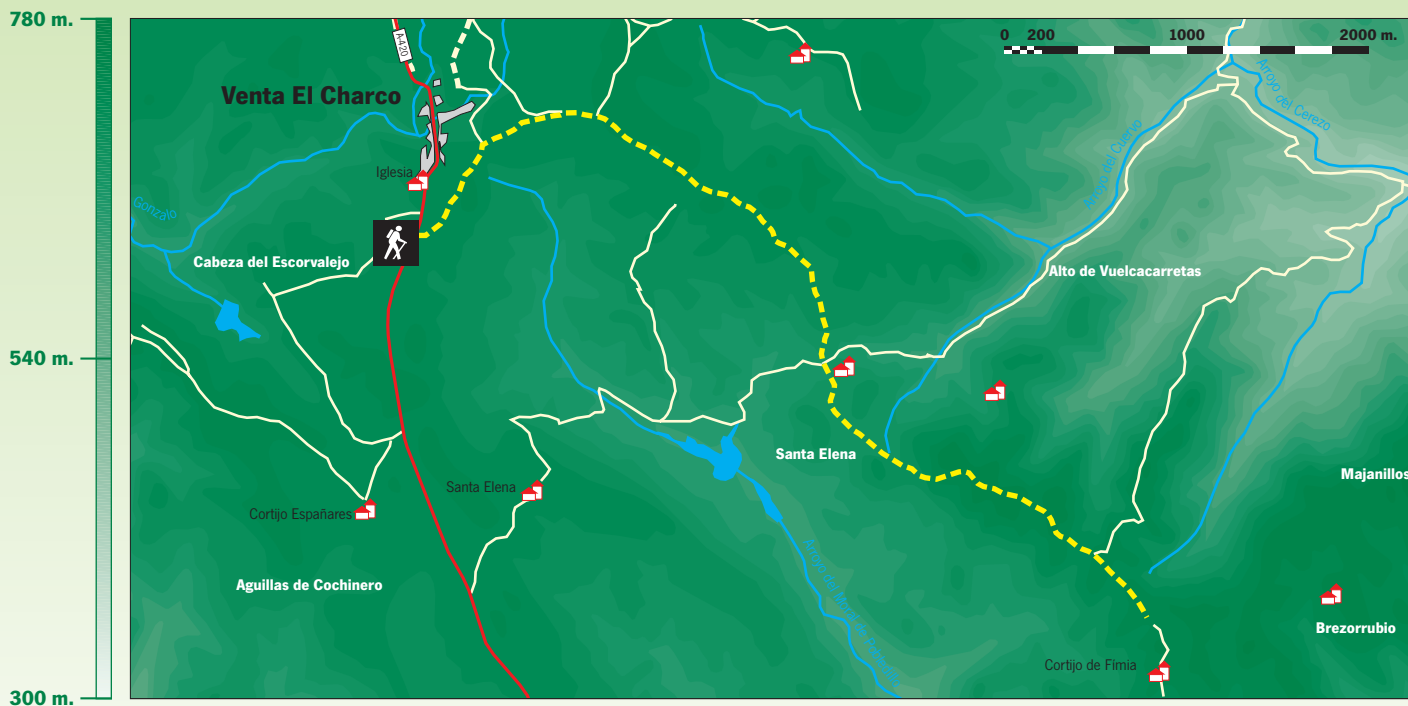
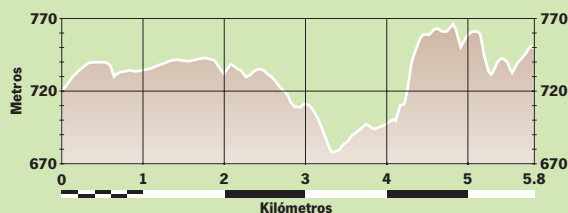
Este sendero tiene un atractivo fundamental, que es el de las muy buenas vistas existentes de la Sierra Madrona, ya en la provincia de Ciudad Real. El paisaje que nos acompaña es el típico del denominado monte mediterráneo. Se trata del bosque autóctono, con las encinas y alcornoques como especies predominantes, con bastante densidad, adaptado a una cierta altitud y la dureza del clima y con poca alteración por la intervención humana.

Situándonos en la carretera A-420 a unos 9 kilómetros antes de llegar a Cardeña, desde el Sur, y unos trescientos metros antes de llegar a la pedanía de Venta del Charco, nos encontremos un carril que sale a nuestra derecha, donde hallaremos el cartel de inicio junto a una cerca de pared.

Longitud: 5.800 m.

Dificultad: Baja.

Tiempo estimado: 2:00 horas.



[ir a mapa general](#)